

## INFORME DE RIESGOS ESTATALES

Fecha: 18/09/2024

Semana N°38

Coordinación de Vigilancia Epidemiológica

### Monitoreo de Medios

#### Reporte de eventos:

Amenaza	Tema	Medio	Resumen	Liga	Prioridad	Verificación
Sanitario	Preparan Conversión de Hospitales para tratar excesos de casos de dengue	La Jornada Morelos	Ante el aumento de casos de dengue en Morelos, la Secretaría de Salud informó que la entidad se encuentra lista para realizar una reconversión hospitalaria, a fin de brindar atención médica a todas las personas, principalmente a menores de edad. La mayoría de los casos de dengue en Morelos son pediátricos, lo que hace pensar a la autoridad en la necesidad de destinar espacios hospitalarios exclusivos para la atención del padecimiento.	<a href="https://www.lajornadamorelos.mx/sociedad/preparan-conversion-de-hospitales-para-tratar-excesos-de-casos-de-dengue/">https://www.lajornadamorelos.mx/sociedad/preparan-conversion-de-hospitales-para-tratar-excesos-de-casos-de-dengue/</a>	Bajo	Ratificado
Hidrometeorológico	La presa el Rodeo ya supero el nivel de agua, rebasando los 18 millones metros cúbicos	Línea Caliente Noticias	El titular de la Secretaría de Movilidad y Transporte (SMYT) del Gobierno de Morelos, Eduardo Galaz Chacón, expresó que, si las amenazas de los transportistas se materializan, se aplicará la ley con firmeza y determinación, retirando las concesiones a los responsables de la alteración del orden público y lanzando una convocatoria de urgencia para obtener nuevos concesionarios del transporte público en Morelos.	<a href="https://www.diariodemorelos.com/noticias/garantizar-n-transporte-en-morelos-contemplan-revocar-concesiones-si-hay-paro">https://www.diariodemorelos.com/noticias/garantizar-n-transporte-en-morelos-contemplan-revocar-concesiones-si-hay-paro</a>	Bajo	Ratificado
Geológico	Simulacro Nacional 2024	Diario de Morelos	Este 19 de septiembre a las 11:00 AM, el Sistema de Alerta Sísmica Mexicano (SASMEX) activará la alerta en CDMX, Morelos, Puebla y 9 ciudades más.	<a href="https://x.com/diariodemorelos/status/1836223184380784727?s=46&amp;t=22xIW121Y4q6avBp2Y7PhA">https://x.com/diariodemorelos/status/1836223184380784727?s=46&amp;t=22xIW121Y4q6avBp2Y7PhA</a>	Bajo	Ratificado

Fuente: Vigilancia Epidemiológica Basada en Eventos (VEBE) mediante el monitoreo de cualquier medio de comunicación locales y nacionales.

### Pronóstico Meteorológicos y Temperaturas

Canal de baja presión extendido al interior del país en interacción con el aporte de humedad proveniente del Océano Pacífico esperando condiciones para chubascos a lluvias puntualmente fuertes (25.1 a 50 mm) en el transcurso de la noche madrugada acompañadas de tormenta eléctrica

Cielo medio nublado acompañado de temperaturas máximas oscilando de templadas a cálidas, temperaturas matutinas y nocturnas de frescas a muy frescas. Viento con dirección del norte oscilando de 10 a 15 km/h



Municipio	Tem. Máx (°C)	Tem. Mín (°C)	Precipitación (mm)	Municipio	Tem. Máx (°C)	Tem. Mín (°C)	Precipitación (mm)
Amacuzac	32	18	5.1 a 25	Puerto de Ixtla	34	19	5.1 a 25
Atlatlahucan	27	15	5.1 a 25	Temixco	34	16	5.1 a 25
Axochiapan	34	20	5.1 a 25	Tepalcingo	32	18	5.1 a 25
Ayala	31	20	25.1 a 50	Tepoztlán	26	16	25.1 a 50
Coatetelco	31	19	5.1 a 25	Tetecala	36	19	5.1 a 25
Coatlán del Río	30	20	5.1 a 25	Tetela del Volcán	23	13	5.1 a 25
Cuatutla	27	16	5.1 a 25	Tlalnepantla	19	8	5.1 a 25
Cuernavaca	26	17	5.1 a 25	Tlaltizapán	33	18	5.1 a 25
Emiliano Zapata	34	17	5.1 a 25	Tlaquiltenango	35	18	5.1 a 25
Hueyapan	24	12	5.1 a 25	Tlayacapan	27	16	5.1 a 25
Huitzilac	20	9	5.1 a 25	Totolapan	26	14	5.1 a 25
Jantetelco	30	15	5.1 a 25	Xochitepec	32	14	5.1 a 25
Jilotepec	29	16	5.1 a 25	Xoxocotla	34	18	5.1 a 25
Jojutla	34	17	5.1 a 25	Yautepec	31	17	5.1 a 25
Joncatepec	28	18	5.1 a 25	Yecapixtla	25	11	5.1 a 25
Mazatepec	35	18	5.1 a 25	Zacatepec	35	19	5.1 a 25
Miacatlán	30	18	5.1 a 25	Zacualpan	25	14	5.1 a 25
Ocuituco	25	15	5.1 a 25				

Fuente: Servicio Meteorológico Nacional de México, CONAGUA. <https://x.com/ConaguaOCB> y <https://proteccioncivil.morelos.gob.mx/>



SERVICIOS  
DE SALUD



<http://ssm.gob.mx>



Servicios de Salud Morelos



@MorelosSalud

## INFORME DE RIESGOS ESTATALES

Fecha: 18/09/2024

Semana N° 38

Coordinación de Vigilancia Epidemiológica

### Actividad Geológica

### Pronóstico de caída de ceniza

#### Semáforo de Alerta Volcánica

**AMARILLO**

Fase 2

Actividad:

- Emisión de vapor de agua y gases

Últimas 24 horas

48 Exhalaciones

160 Minutos de temblor

#### Actividad del volcán POPOCATÉPETL

17 de septiembre de 2024, 10:00 horas

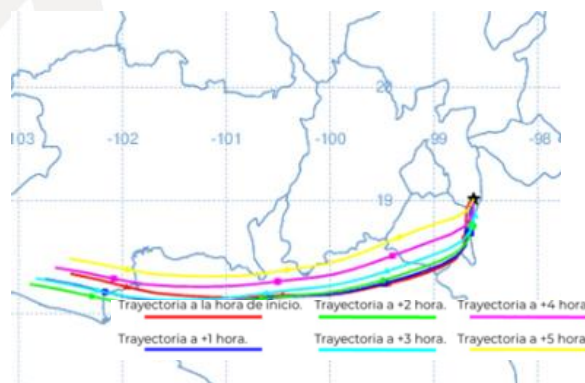


Imagen destacada de las últimas 24 horas

CON LA PARTICIPACIÓN DEL INSTITUTO DE GEOFÍSICA DE LA UNAM



gob.mx



**Sin reporte de caída de ceniza**

Fuente: Servicio Sismológico Nacional, UNAM. / Centro nacional de Prevención de Desastres (CENAPRED)-SEGOB, SENEAM-SCT y NOAA.

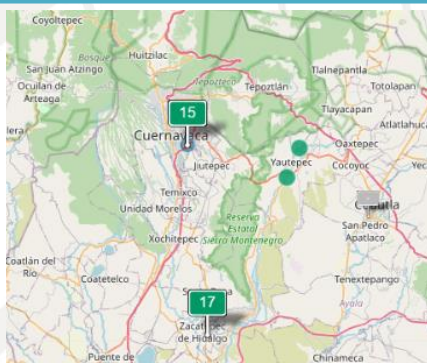
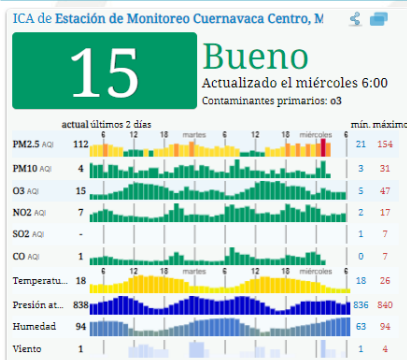
### Sismos

En las últimas 24 horas **No se registró sismo superior a 5.0 grados de magnitud** y que por su cercanía pudiese afectar al Estado de Morelos.

Fuente: Servicio Sismológico Nacional: <https://x.com/SismologicoMX>.

### Calidad del aire

Acerca de los niveles de calidad del aire



No se anticipan impactos a la salud cuando la calidad del aire se encuentra en este intervalo.

Las personas extraordinariamente sensitivas deben considerar limitación de los esfuerzos físicos excesivos y prolongados al aire libre

Los niños y adultos activos, y personas con enfermedades respiratorias tales como el asma, deben evitar los esfuerzos físicos excesivos y prolongados al aire libre.

Fuente: Sistema Nacional de Información de la Calidad del Aire <https://sinaica.inecc.gob.mx/index.php> y Contaminación del aire del mundo: Índice de calidad del aire en tiempo real <https://waqi.info/es/>



SERVICIOS  
DE SALUD



<http://ssm.gob.mx>



Servicios de Salud Morelos



@MorelosSalud



## INFORME DE RIESGOS ESTATALES

Fecha: 18/09/2024

Semana N°38

Coordinación de Vigilancia Epidemiológica

### Monitoreo Epidemiológico

**Red Negativa:** Hasta la elaboración de este reporte, no se cuenta con ninguna notificación inmediata de cualquier enfermedad sujeta a vigilancia epidemiológica en las 3 Jurisdicciones Sanitarias

**Fuente:** Vigilancia Epidemiológica Basada en Indicadores (VEBI) de información en salud, responsables estatales de programas y Jurisdicciones Sanitarias.

### Reporte de afectaciones

**Sin afectaciones:**

Hasta la elaboración de este informe, no se cuenta con alguna notificación que requiera la participación de Salud, se continua pendiente del monitoreo.

**Fuente:** Notificación de Emergencias en Municipios, UEyD, Jurisdicciones Sanitarias



SERVICIOS  
DE SALUD



<http://ssm.gob.mx>



Servicios de Salud Morelos



@MorelosSalud